










-  **Concentració de Persones**

-  **ZONA ESPORTIVA - TALAVERA**
-  **ZONA ESPORTIVA - BELLMUNT**

Infraestructures bàsiques i de suport a l'actuació:

-  **Ajuntament**
-  **Centre de Coordinació Municipal**
-  **Centre de Recepció d'Alarms**
-  **Consulta mèdica**

-  **Centre d'acollida (municipal)**



CONSELL
COMARCAL DE
LA SEGARRA
Àrea Tècnica i Territorial
Servei de protecció civil

PLA DE PROTECCIÓ CIVIL
Cartografia Risc per Vent
Identificació del risc i d'infraestructures
bàsiques i de suport a l'actuació



**MUNICIPI DE
TALAVERA**

Escala:
DIN A2:
1/20.000

Àmbit Geogràfic:
**TERME
MUNICIPAL**

Albert Pujol Pellissa
Geògraf, Col·legiat núm.: 1360
Tècnic de Protecció Civil